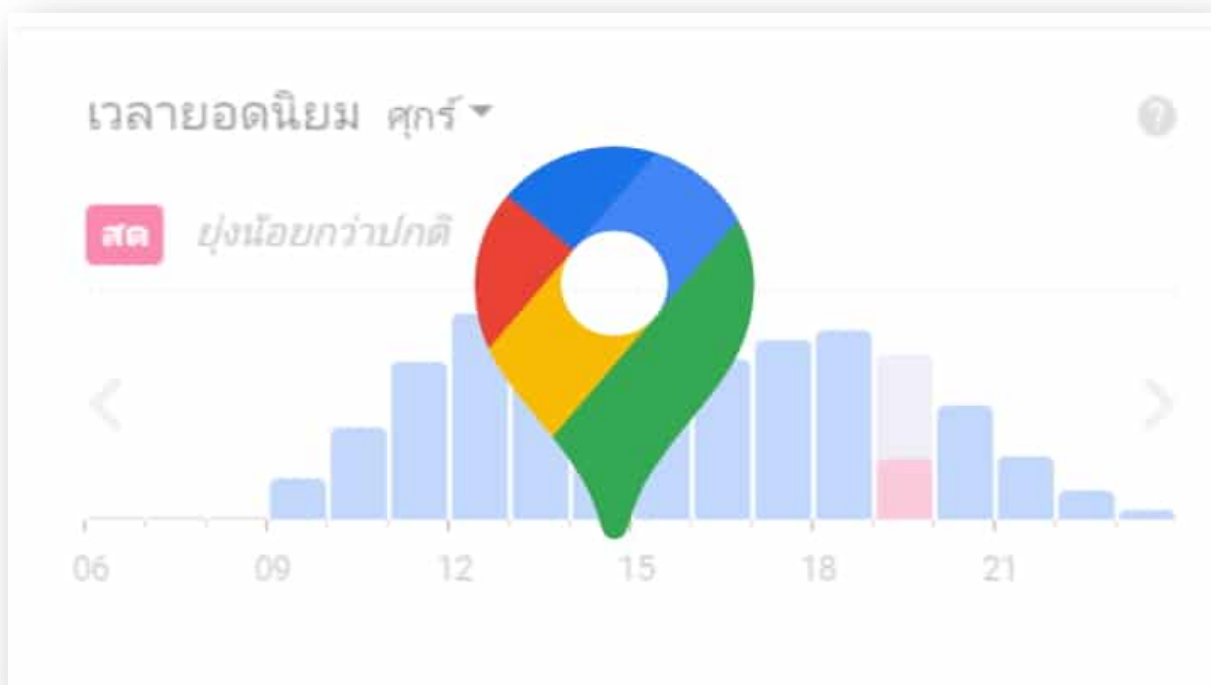


## เทคนิคการใช้ Google Maps ไว้วางแผนเที่ยวช่วงหยุดยาว

เทคนิคการใช้ [Google Maps](#) มาทบทวนอีกครั้งเพราะใกล้ที่จะสิ้นปี 2020 เชื่อว่าหลายท่านเตรียมวางแผนไปเที่ยวไปสถานที่ต่าง ๆ อย่างไรก็ตามก็ต้องระมัดระวังด้วยเพราะ COVID-19 ยังระบาดหนักทั่วโลกอยู่ เรามาทบทวนกันว่าเราจะใช้แอปหรือเว็บไซต์ [Google Maps](#) ทำอะไรได้บ้างที่นอกจากดูแผนที่กับการนำทาง

- ใช้ [Google Maps](#) เพื่อดูว่าสถานที่นั้นมีคนเยอะ หนาแน่นแค่ไหน



ภาพ : it24Hrs



ก่อนที่คุณจะตัดสินใจเลือกร้านอาหารหรือร้านที่คุณต้องการไปช้อปปิ้ง คุณอาจดู **Google Maps** เพื่อค้นหาสถานที่มีคนหนาแน่นขนาดไหน เพื่อไม่ให้เดินทางไปรอเนื่องจากคนเยอะ และที่สำคัญคือ **เพื่อป้องกันการระบาดของ COVID-19 ที่ยังต้องเว้นระยะห่างทางสังคม ( Social Distancing )**

หากต้องการตรวจสอบให้เปิดแอป **Google Maps** บน Android หรือ iPhone (หรือเบราว์เซอร์ของคอมพิวเตอร์ของคุณ) แล้วเลือกสถานที่ที่คุณจะเดินไป จะเจอข้อมูลอัปเดตว่ามีคนอยู่ที่นั่นเยอะมี่ย

### ▪ สร้างแผนการเดินทางของคุณใน Google Maps

**Google Maps** สามารถสร้างแผนภูมิการเดินทางของคุณได้ แต่ยังสามารถแสดงการจองเที่ยวบินโรงแรมการเช่ารถและร้านอาหารในช่วงวันหยุดของคุณได้อย่างรวดเร็วช่วยให้คุณไม่ต้องยุ่งยากในการค้นหาเวลาเช็คอินและหมายเลขยืนยันทางอีเมล

- หากต้องการดูการจองที่จะเกิดขึ้นของคุณ หรือเคยจองมาแล้วอยากจองอีกครั้งก็เข้าไปที่ **บันทึกแล้ว**

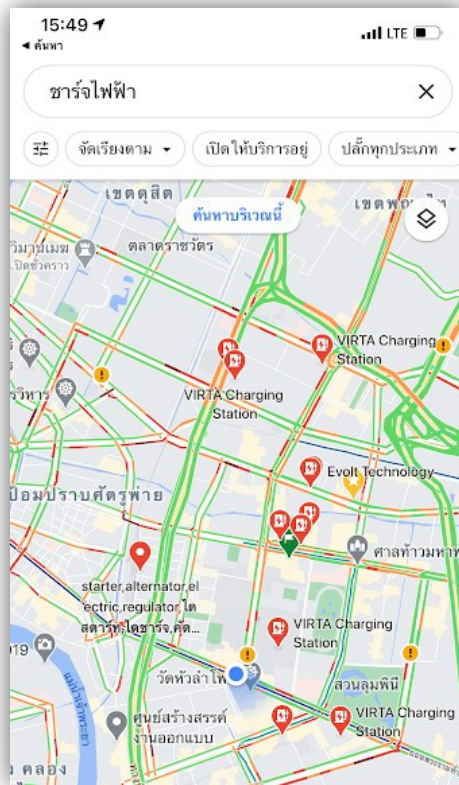


ภาพ : it24Hrs



- แตะจอง ที่นี้คุณจะได้เห็นรายการการจองที่กำลังจะเกิดขึ้นซึ่ง maps ค้างมาจากอีเมลใน Gmail
- เลือกรายการเพื่อคุณเพิ่มเติมเกี่ยวกับการจองรวมถึงวันที่และสถานที่ นอกจากนี้คุณยังสามารถค้นหา "การจองของคุณ" ในช่องค้นหาของ Google แผนที่เพื่อดูรายการสิ่งที่คุณจองไว้ได้

## ▪ เทคนิคการใช้ Google Maps



ภาพ : it24Hrs

- เพียงพิมพ์ ชาร์จไฟฟ้า ในช่อง ค้นหา ก็จะเจอสถานที่ชาร์จ EV ได้

## ▪ จองโต๊ะอาหารด้วย Google Maps

แม้จะเป็นแอปนำทาง แต่สามารถจองโต๊ะอาหารผ่าน Google Maps ได้หากคุณต้องการใช้เวลาไปกับครอบครัวและเพื่อนฝูงแทนที่จะเสียเวลาทำอาหารเอง Google Maps สามารถช่วยให้คุณจองอาหารกลางวันหรืออาหารเย็น ตามร้านต่าง ๆ ได้ด้วยนะ

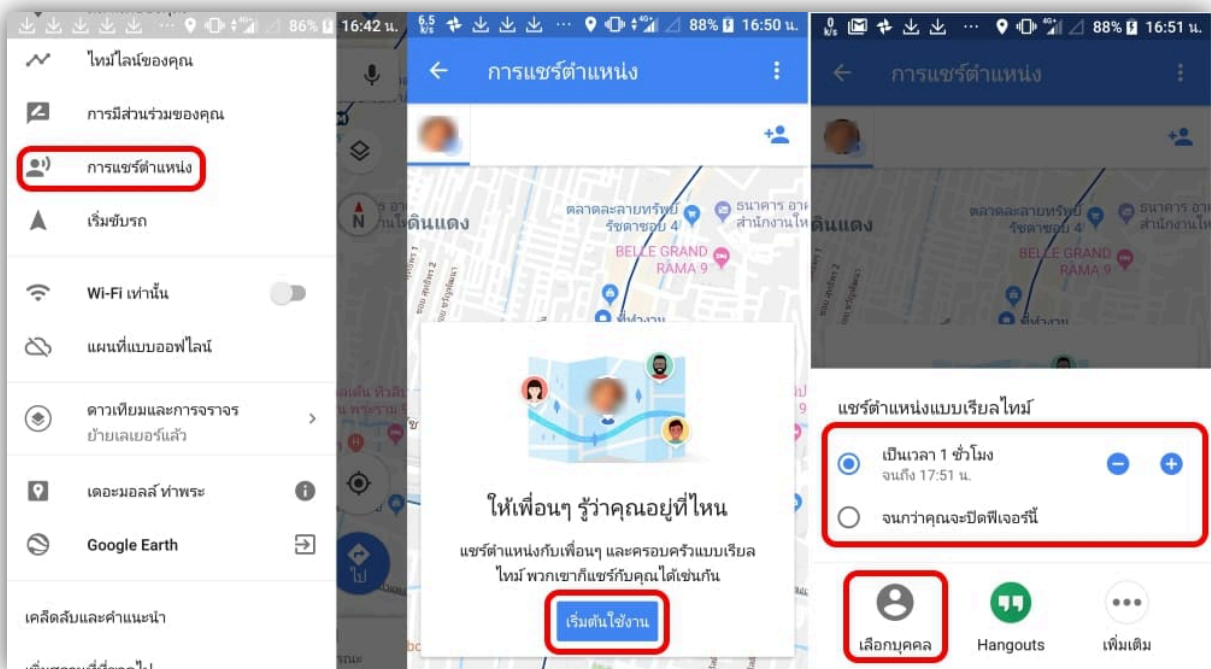


- 1. ในแผนที่ให้แตะ ปุ่มร้านอาหารที่ด้านบนของแผนที่เพื่อดูรายชื่อสถานที่ที่รับประทานอาหาร
- 2. เลือกร้านอาหาร ที่คุณคิดและในหน้าต่างที่ปรากฏขึ้นให้จิ้มหรือเข้าร่วมรายชื่อผู้รอ หากมีตัวเลือกนั้นให้คุณ

### ■ ใช้ Google Maps ออฟไลน์ ประหยัดแบตเตอรี่

ขณะนี้เมื่อคุณใช้ Google Maps เพื่อขอเส้นทางในพื้นที่ที่คุณดาวน์โหลดแผนที่เมื่อคุณขาดการเชื่อมต่อเครือข่ายมือถือ Maps จะเปลี่ยนไปใช้แผนที่ออฟไลน์เพื่อนำทางให้คุณ ซึ่งประหยัดแบตเตอรี่ได้ และเนื่องจากคุณออฟไลน์ แอป Google Maps จึงไม่สามารถอัปเดตข้อมูลการจราจรแบบเรียลไทม์ได้

### ■ ตามหาเพื่อนแบบ Realtime ไม่ให้หลง ใช้ Google Maps เช็คได้



IT24Hrs

หากหลงทางหาเพื่อนไม่เจอ หรืออยากรู้ว่าเพื่อนเดินทางไปถึงไหนแล้ว สามารถแชร์ตำแหน่งให้เพื่อนรู้ได้แบบ Realtime

ทั้งหมดนี้คือเคล็ดลับการใช้ Google Maps ที่ยังมีประโยชน์สำหรับผู้ใช้งานมือถือและนักเดินทางอย่างคุณ

อ้างอิง : cNET cover IT24Hrs

